



# La Provincia

- 135 municipios
- 15 millones de habitantes
- 257 cuarteles de bomberos voluntarios y 10 cuarteles bomberos policía
- 13.800 bomberos voluntarios y 3000 de policía
- Principales riesgos de desastre:
  - Inundaciones
  - Incendios (campo, forestal, etc.)
  - Tormentas severas (tipo tornado)
  - Cortes prolongado de servicios
  - Otros (materiales peligrosos, parques industriales)



# Marco Legal Pcia. de BsAs

- Ley de Defensa Civil (11001/63) y modificatorias – año 1971
- Leyes de Bomberos de la Provincia (10917)
- Decretos reglamentario (4691)
- Decreto disposición 001/2004
- Borrador de proyecto de Ley de Protección Civil.

# Gestión de Riesgo en Pcia. de BsAs

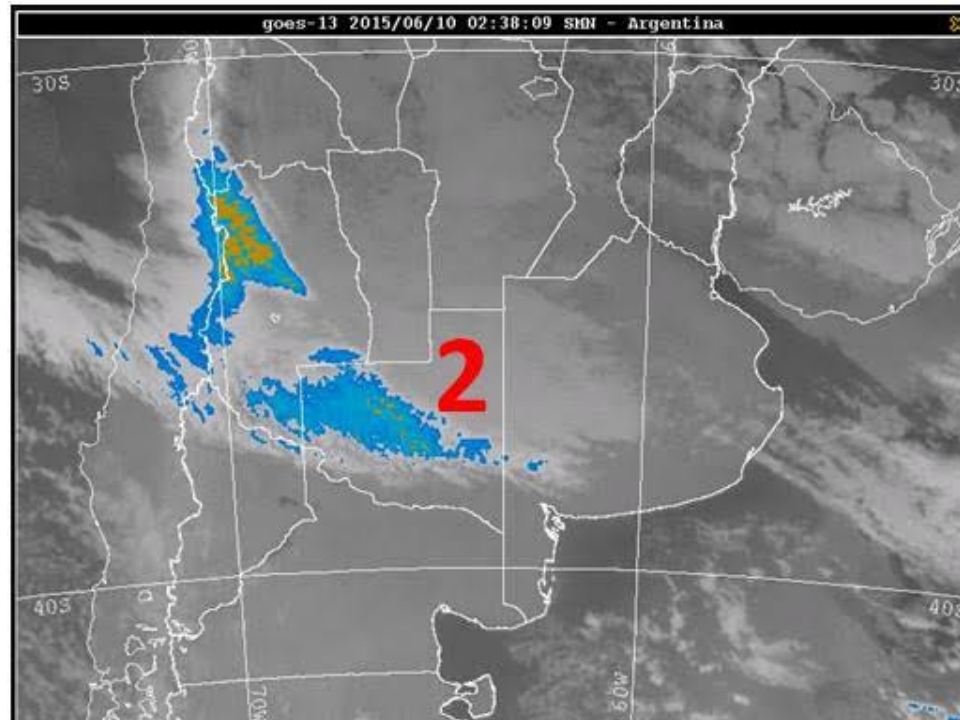
- Desafío mayo 2013: CAMBIO DE PARADIGMA
- Enfoque en Preparación y Alerta y gestión de la información.
- Programa Municipal de Formación.
- Desarrollo de planes municipales de Gestión de Riesgos y Emergencias. (32)
- Iniciativa [#estoypreparado](#) (redes sociales, escuela segura)

# Preparación

- Guía para la elaboración de Planes Municipales de GdR
- Facilitación de procesos de participación ciudadana
- Planificación para Respuesta provincial mas coordinada (Plan Inundaciones, Crecidas y Fuego.
- Redes Sociales y acciones en medios
- Mesa de Coordinación con ONG
- Jornadas de pronósticos sobre Fenómeno El Niño 2015

# Alerta y Gestión de la Información

- 3 referentes por municipio
- Reporte Diario [o](#). Resumen Semanal
- Grupos de WA zonas – consejeros – referente otros organismos
- Reenvío de alertas y pronósticos especiales hidrometeorológicos y SMN
- IDEBA ([Visualizador MInf](#))
- Lanzador hidrometeorologico ([todo en un lugar](#))
- Prueba piloto Pre Alerta y Monitoreo de eventos en 30 Municipios ([link](#))




# SISTEMA DE ALERTA HIDROMETEOROLOGICO

PCIA. BUENOS AIRES **1**

**3**

SHN:  
[Alturas Horarias](#)  
[Tablas de Marea](#)  
[Fases de la Luna](#)  
[Pron. Mareológico](#)

SMN:  
[Topes Nubosos](#)  
[Imágenes de Radar](#)  
[Neofanálisis GOES](#)  
[Condiciones Meteo.](#)

Servicio Meteorológico Nacional | Alertas Meteorológicas

Alerta Meteorologica para: CHUBUT, SUR DE NEUQUÉN, O...  
 VIENTOS INTENSOS CON RÁFAGAS  
 10 June 2015 13:00  
[www.smn.gov.ar](#)

Alerta Meteorologica para: ZONA CORDILLERANA DE CATA...  
 POR VIENTOS INTENSOS  
 10 June 2015 13:00  
[www.smn.gov.ar](#)

**4**

No se han emitido mensajes SIGMET  
[www.smn.gov.ar](#)

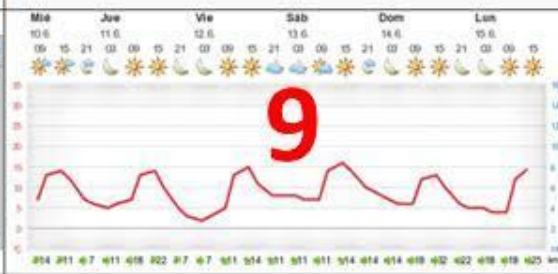
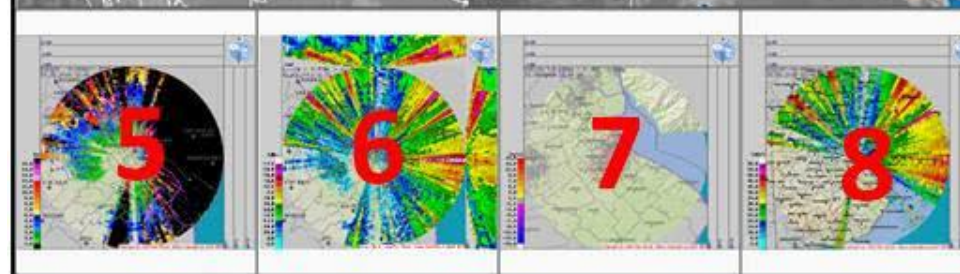
PRONOSTICO METEOROLOGICO ESPECIAL  
 Sin Informe Especial Vigente  
 10 June 2015 13:00  
[www.smn.gov.ar](#)

PRONOSTICO METEOROLOGICO ESPECIAL  
 Sin Pronóstico Especial Vigente

Defensa Civil  
 Tweets from a list by dcpsba

Defensa Civil BA  
 @defensacivilba

¿Cómo estará el #tiempoPBA hoy en la provincia de Buenos Aires? Mapa elaborado por @SMN\_Argentina pic.twitter.com/AAHQ0rV0Sk



1. Zonificación de Defensa Civil en la PBA con los
2. Imagen del Satélite Goes-13
3. Productos del Servicio de Hidrografía Naval y del Servicio Meteorológico Nacional.
4. Lector de Noticias del Servicio Meteorológico Nacional informándonos los últimos alertas.
5. Imagen de Radar Ezeiza de Topes Nubosos a 240Km.
6. Imagen de Radar Ezeiza animada de Topes Nubosos a 240Km.
7. Imagen de Radar Ezeiza de Vientos en capas bajas

# Articulación con academia

- Primeros acercamientos con sector académico y científico a raíz de emergencia LP (PIOs)
- Desafíos en definición de campo, tiempos, prioridades y la cuestión política.
- Interés particular en
  - Cs Políticas
  - Comunicación Social
  - Educación



# #estoypreparado

facebook.com/defensacivilBA  
@defensacivilBA

[virginialaino@gmail.com](mailto:virginialaino@gmail.com)

Skype: virginialaino

54 221 409 9235

54 11 6624 8470

BUENOS AIRES SEGURIDAD



BA

GOB.  
DANIEL  
SCIOLI